



GOBIERNO DE ESPAÑA

MINISTERIO DE HACIENDA

SECRETARÍA DE ESTADO DE HACIENDA


DIRECCIÓN GENERAL DEL Catastro

Sede Electrónica del Catastro

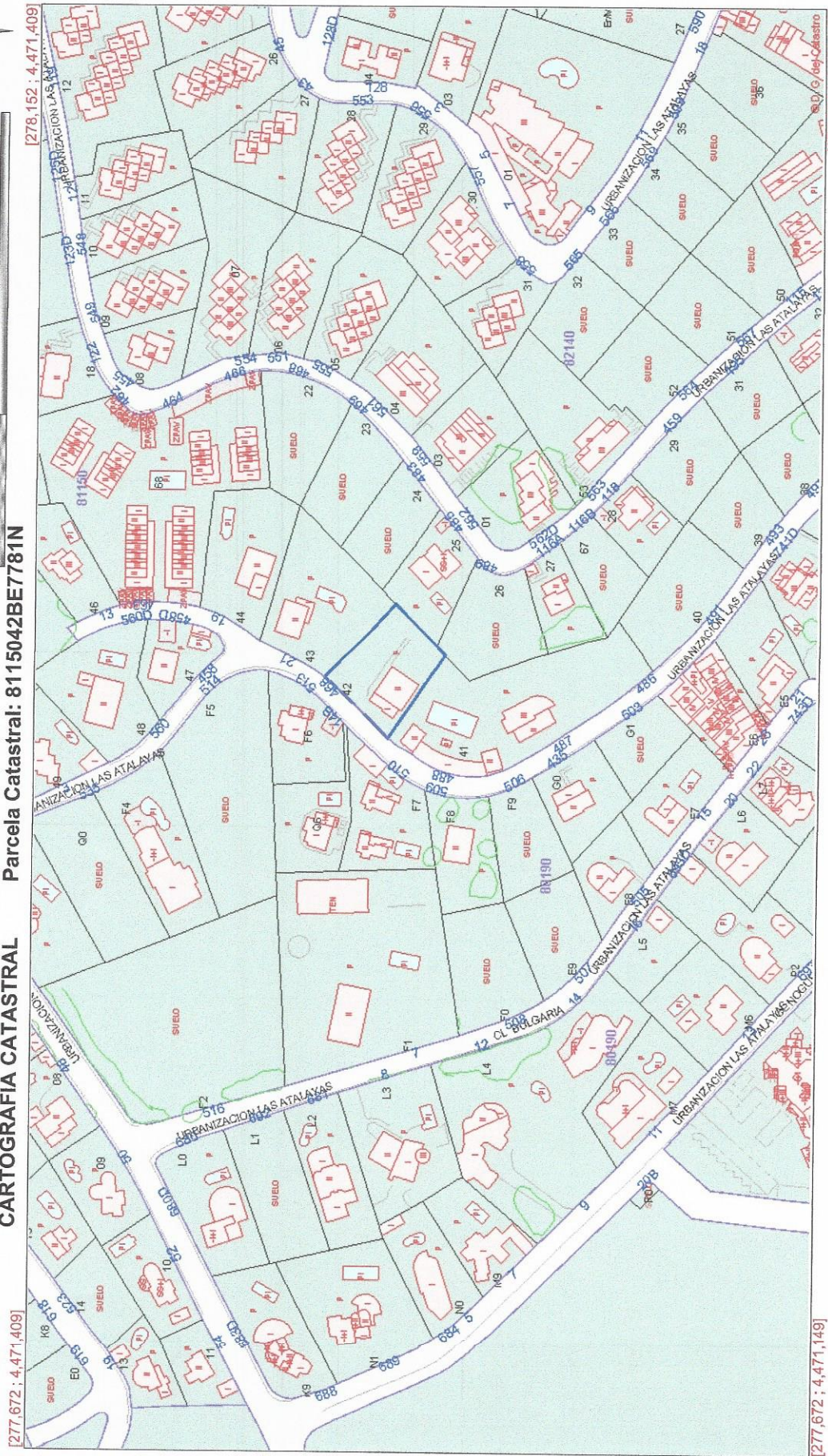
Provincia de CASTELLÓN Municipio de PEÑISCOLA / PEÑISCOLA

Coordenadas U.T.M. Huso: 31 ETRS89

ESCALA 1:2,000



CARTOGRAFÍA CATASTRAL Parcela Catastral: 8115042BE7781N



[277,672 ; 4,471,409]

[278,152 ; 4,471,149]

Coordenadas del centro: X = 277,912 Y = 4,471,279

Este documento no es una certificación catastral

© Dirección General del Catastro 26/07/18

Consulta y certificación de Bien Inmueble

[← Volver](#)

DATOS DESCRIPTIVOS DEL INMUEBLE

Referencia catastral
8115042BE7781N0001DT

Localización
AV BELGICA 23
12598 PENISCOLA / PEÑISCOLA (CASTELLÓN)

Clase
Urbano

Uso principal
Residencial

Superficie construida  ()
324 m²

Año construcción
1983

Valor catastral suelo
36.614,78 €

Valor catastral construcción
67.187,82 €

Valor catastral
103.802,60 €

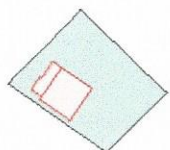
Año valor
2018

Fecha de modificación en Catastro
03/08/1998

Fecha de la alteración
01/01/1998

Expediente
.12/ (..\Expedientes\SECEpediente.aspx?
clase=G&ejercicio=00&numero=-1&control=12&delegacion=12&pagina=OVCConCiud.aspx&ce=0&rc=8115042BE7781N0001DT&nifTit=B12464798&mun=89&final=XXXX)

PARCELA CATASTRAL



(../Cartografia/mapa.aspx?del=12&mun=89&refcat=8115042BE7781N0001DT&final=XXXX)

Parcela construida sin división horizontal

Localización
AV BELGICA 23
PENISCOLA / PEÑISCOLA (CASTELLÓN)

Superficie gráfica
876 m²

TITULARIDAD

Apellidos Nombre/Razón Social
TULAROSA SLU

NIF/NIE
B12464798

Domicilio fiscal
UR URMI CAMPING BELLAVISTA PEÑISCOLA
12598 PENISCOLA / PEÑISCOLA (CASTELLÓN)

Derecho
100,00% de Propiedad

Fecha de modificación en Catastro
08/02/2001

Fecha de la alteración
19/12/1997

Expediente
18446.12/1

CONSTRUCCIÓN

Uso principal	Escalera	Planta	Puerta	Superficie m ²	Tipo Reforma	Fecha Reforma
VIVIENDA		00	01	138		

ALMACEN	00	BJ	24
VIVIENDA	01	01	89
ALMACEN	01	01	9
VIVIENDA	02	02	11
ALMACEN	02	01	53

